

Plan Local d'Urbanisme intercommunal (PLUi)

4.3.1. Atlas des emplacements réservés


*Vu pour être annexé au Plan Local d'Urbanisme intercommunal
arrêté par délibération du Conseil Communautaire de Bretagne
Romantique, en date du 29 février 2024.
Fait à La Chapelle-aux-Filtzméens*

*Loïc REGEARD,
Président de la Communauté de Communes*

SOMMAIRE



1. Bonnemain.....	5
2. Combourg.....	15
3. Cuguen.....	33
4. Dingé.....	41
5. Hédé-Bazouges.....	61
6. La Baussaine.....	67
7. La Chapelle-aux-Filtzméens.....	77
8. Lanrigan.....	85
9. Longaulnay.....	89
10. Lourmais.....	95
11. Meillac.....	99
12. Mesnil-Roc'h.....	107
13. Plesder.....	121
14. Pleugueneuc.....	129
15. Québriac.....	135
16. Saint-Brieuc-des-Iffs.....	143
17. Saint-Domineuc.....	149
18. Saint-Léger-des-Prés.....	201
19. Saint-Thual.....	199
20. Tinténiac.....	203
21. Trémeheuc.....	221
22. Trévérien.....	225



1. BONNEMAIN

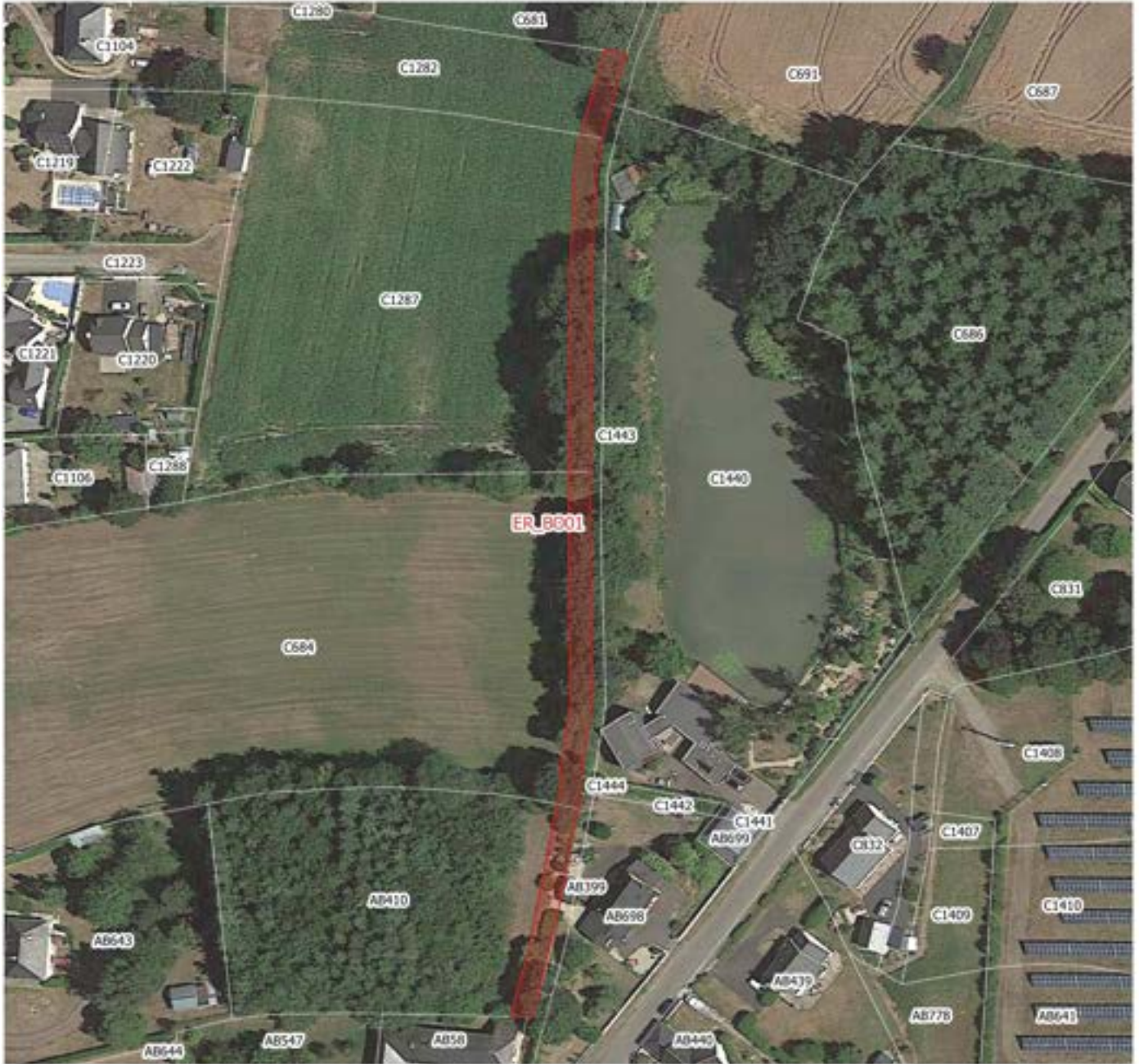


ER_BO01

Connexion piétonne vers la Gare



6



Objectif de l'emplacement réservé	Connexion piétonne vers la Gare
Dimensions de l'emplacement réservé	5m de large
Bénéficiaire	Commune de Bonnemain
Superficie de l'emplacement réservé	1114 m ²
Parcelle.s cadastrale.s impactée.s	C410 - C684 - C1282 - C1287



Objectif de l'emplacement réservé	Extension de la Maison de Sante
Dimensions de l'emplacement réservé	Voir le règlement graphique
Bénéficiaire	Commune de Bonnemain
Superficie de l'emplacement réservé	291 m ²
Parcelle.s cadastrale.s impactée.s	AB48 - AB49 - AB50 - AB51



ER_BO03

Liaison pietonne



Objectif de l'emplacement réservé	Liaison pietonne
Dimensions de l'emplacement réservé	3m de large
Bénéficiaire	Commune de Bonnemain
Superficie de l'emplacement réservé	120 m ²
Parcelle.s cadastrale.s impactée.s	AB141



Objectif de l'emplacement réservé	Connexion piétonne vers les équipements sportifs
Dimensions de l'emplacement réservé	Voir le règlement graphique
Bénéficiaire	Commune de Bonnemain
Superficie de l'emplacement réservé	1904 m ²
Parcelle.s cadastrale.s impactée.s	AB146 - C950



ER_BO05

Acces pour la zone AU au Sud



10



Objectif de l'emplacement réservé	Acces pour la zone AU au Sud
Dimensions de l'emplacement réservé	5m de large
Bénéficiaire	Commune de Bonnemain
Superficie de l'emplacement réservé	235 m ²
Parcelle.s cadastrale.s impactée.s	AB334 - AB336



Objectif de l'emplacement réservé	Connexion piétonne entre la route de la Gare et la rue des Chenes
Dimensions de l'emplacement réservé	Voir le règlement graphique
Bénéficiaire	Commune de Bonnemain
Superficie de l'emplacement réservé	161 m ²
Parcelle.s cadastrale.s impactée.s	AB41 - AB42 - AB365



ER_BO07

Création d'un acces



12



Objectif de l'emplacement réservé	Création d'un acces
Dimensions de l'emplacement réservé	Voir le règlement graphique
Bénéficiaire	Commune de Bonnemain
Superficie de l'emplacement réservé	158 m ²
Parcelle.s cadastrale.s impactée.s	AB 480 - 482 - 486





2. COMBOURG



ER_CO01

Creation de cheminement piéton



16



Objectif de l'emplacement réservé	Creation de cheminement piéton
Dimensions de l'emplacement réservé	Voir le règlement graphique
Bénéficiaire	Commune de Combourg
Superficie de l'emplacement réservé	180 m ²
Parcelle.s cadastrale.s impactée.s	AL37 - AL38 - AL39



Objectif de l'emplacement réservé	Amenagement de l'espace public
Dimensions de l'emplacement réservé	Voir le règlement graphique
Bénéficiaire	Commune de Combourg
Superficie de l'emplacement réservé	1249 m ²
Parcelle.s cadastrale.s impactée.s	AD269 - AD270 - AD271 - AD272 - AD554 - AD555



ER_CO03

Creation de cheminement piéton



Objectif de l'emplacement réservé	Creation de cheminement piéton
Dimensions de l'emplacement réservé	Voir le règlement graphique
Bénéficiaire	Commune de Combourg
Superficie de l'emplacement réservé	115 m ²
Parcelle.s cadastrale.s impactée.s	AL44 - AL45 - AL47 - AL49 - AL50 - AL51 - AL52 - AL53

ER_CO04

Creation d'un acces pieton



9



Objectif de l'emplacement réservé	Creation d'un acces pieton
Dimensions de l'emplacement réservé	Voir le règlement graphique
Bénéficiaire	Commune de Combourg
Superficie de l'emplacement réservé	413 m ²
Parcelle.s cadastrale.s impactée.s	AE116 - AE115 - AE474



ER_CO05

Creation d'un cheminement piéton



20



Objectif de l'emplacement réservé

Creation d'un cheminement piéton

Dimensions de l'emplacement réservé

Voir le règlement graphique

Bénéficiaire

Commune de Combourg

Superficie de l'emplacement réservé

176 m²

Parcelle.s cadastrale.s impactée.s

AD254

ER_CO06

Creation d'un equipement public



Objectif de l'emplacement réservé	Creation d'un equipement public
Dimensions de l'emplacement réservé	Voir le règlement graphique
Bénéficiaire	Commune de Combourg
Superficie de l'emplacement réservé	12776 m ²
Parcelle.s cadastrale.s impactée.s	AE184 - AE455 - AE456 - AE457 - AE458



ER_CO07

Agrandissement du parking



22



Objectif de l'emplacement réservé	Agrandissement du parking
Dimensions de l'emplacement réservé	Voir le règlement graphique
Bénéficiaire	Commune de Combourg
Superficie de l'emplacement réservé	437 m ²
Parcelle.s cadastrale.s impactée.s	AH321

ER_CO08

Acces au secteur 1AU



3



Objectif de l'emplacement réservé	Acces au secteur 1AU
Dimensions de l'emplacement réservé	Voir le règlement graphique
Bénéficiaire	Commune de Combourg
Superficie de l'emplacement réservé	878 m ²
Parcelle.s cadastrale.s impactée.s	D375



Objectif de l'emplacement réservé	Creation de voirie
Dimensions de l'emplacement réservé	Voir le règlement graphique
Bénéficiaire	Commune de Combourg
Superficie de l'emplacement réservé	386 m ²
Parcelle.s cadastrale.s impactée.s	AD629 - AD558 - AD556 - AD560

ER_CO10

Creation de cheminement piéton



Objectif de l'emplacement réservé	Creation de cheminement piéton
Dimensions de l'emplacement réservé	3,5m de large
Bénéficiaire	Commune de Combourg
Superficie de l'emplacement réservé	768 m ²
Parcelle.s cadastrale.s impactée.s	AI97 - AI96 - AI470 - D548 - D788



ER_CO11

Mise en place d'un trottoir



26



Objectif de l'emplacement réservé

Mise en place d'un trottoir

Dimensions de l'emplacement réservé

Voir le règlement graphique

Bénéficiaire

Commune de Combourg

Superficie de l'emplacement réservé

85 m²

Parcelle.s cadastrale.s impactée.s

AE58



Objectif de l'emplacement réservé	Creation d'un acces
Dimensions de l'emplacement réservé	Voir le règlement graphique
Bénéficiaire	Commune de Combourg
Superficie de l'emplacement réservé	428 m ²
Parcelle.s cadastrale.s impactée.s	AE107 - AE529



ER_CO13

Creation d'une piste cyclable



28



Objectif de l'emplacement réservé

Creation d'une piste cyclable

Dimensions de l'emplacement réservé

Voir le règlement graphique


Bénéficiaire

Superficie de l'emplacement réservé

815 m²

Parcelle.s cadastrale.s impactée.s

AE6 - AE330 - AE331 - AE332 - AE333 - AE334 - AE335 - AE336 - AE337 - AE338 - AE339 - AE340 - AE341 - AE342 - AE343 - AE345



Objectif de l'emplacement réservé	Creation d'un cheminement piéton
Dimensions de l'emplacement réservé	Voir le règlement graphique
Bénéficiaire	Commune de Combourg
Superficie de l'emplacement réservé	54 m ²
Parcelle.s cadastrale.s impactée.s	AC134



ER_CO15

Creation d'un cheminement piéton et d'un stationnement




30



Objectif de l'emplacement réservé	Creation d'un cheminement piéton et d'un stationnement
Dimensions de l'emplacement réservé	Voir le règlement graphique
Bénéficiaire	Commune de Combourg
Superficie de l'emplacement réservé	322 m ²
Parcelle.s cadastrale.s impactée.s	AM25 - AM125 - AM126 - AM127 - AM128 - AM129 - AM130



Objectif de l'emplacement réservé	Liaison douce pour acces
Dimensions de l'emplacement réservé	Voir le règlement graphique
Bénéficiaire	Commune de Combourg
Superficie de l'emplacement réservé	77 m ²
Parcelle.s cadastrale.s impactée.s	AC 435 - 437



3. CUGUEN



ER_CU01 Cheminement piéton



34



Objectif de l'emplacement réservé	Cheminement piéton
Dimensions de l'emplacement réservé	3m de large
Bénéficiaire	Commune de Cuguen
Superficie de l'emplacement réservé	133 m ²
Parcelle.s cadastrale.s impactée.s	AB174



Objectif de l'emplacement réservé	Cheminement piéton
Dimensions de l'emplacement réservé	2,8m de large
Bénéficiaire	Commune de Cuguen
Superficie de l'emplacement réservé	211 m ²
Parcelle.s cadastrale.s impactée.s	AB324 - AB319 - AB496 - AB358 - AB360



ER_CU03

Extension de l'école et réalisation d'un espace de jeux et de sports et réalisation d'un stationnement public



Objectif de l'emplacement réservé

Extension de l'école et réalisation d'un espace de jeux et de sports et réalisation d'un stationnement public

Dimensions de l'emplacement réservé

Voir le règlement graphique

Bénéficiaire

Commune de Cuguen

Superficie de l'emplacement réservé

1975 m²

Parcelle.s cadastrale.s impactée.s

AB497 - AB498 - AB380



Objectif de l'emplacement réservé	Creation d'un cheminement piéton
Dimensions de l'emplacement réservé	3m de large
Bénéficiaire	Commune de Cuguen
Superficie de l'emplacement réservé	282 m ²
Parcelle.s cadastrale.s impactée.s	AB105 - AB256 - AB257



ER_CU05

Extension du cimetiere et realisation de locaux techniques




38



Objectif de l'emplacement réservé	Extension du cimetiere et realisation de locaux techniques
Dimensions de l'emplacement réservé	Voir le règlement graphique
Bénéficiaire	Commune de Cuguen
Superficie de l'emplacement réservé	784 m ²
Parcelle.s cadastrale.s impactée.s	AB434





4. DINGÉ



ER_Dl01

Aire de covoiturage



42



Objectif de l'emplacement réservé	Aire de covoiturage
Dimensions de l'emplacement réservé	Voir le règlement graphique
Bénéficiaire	Departement 35
Superficie de l'emplacement réservé	187 m ²
Parcelle.s cadastrale.s impactée.s	A491



Objectif de l'emplacement réservé	Revitalisation du centre bourg (logement, commerce, activités de services)
Dimensions de l'emplacement réservé	Voir le règlement graphique
Bénéficiaire	Commune de Dingé
Superficie de l'emplacement réservé	1096 m ²
Parcelle.s cadastrale.s impactée.s	K246 - K306



ER_DI03

Agrandissement des lagunes



44



Objectif de l'emplacement réservé	Agrandissement des lagunes
Dimensions de l'emplacement réservé	Voir le règlement graphique
Bénéficiaire	Commune de Dingé
Superficie de l'emplacement réservé	4613 m ²
Parcelle.s cadastrale.s impactée.s	D595 - D596 - D597



Objectif de l'emplacement réservé	Extension des équipements scolaires et/ou parascolaires
Dimensions de l'emplacement réservé	Voir le règlement graphique
Bénéficiaire	Commune de Dingé
Superficie de l'emplacement réservé	1800 m ²
Parcelle.s cadastrale.s impactée.s	D1612 - D482



ER_DI05

Continuite pietonne



Objectif de l'emplacement réservé	Continuite pietonne
Dimensions de l'emplacement réservé	3,5m de large
Bénéficiaire	Commune de Dingé
Superficie de l'emplacement réservé	554 m ²
Parcelle.s cadastrale.s impactée.s	K532 - K267 - K269



Objectif de l'emplacement réservé	Continuite pietonne
Dimensions de l'emplacement réservé	3m de large
Bénéficiaire	Commune de Dingé
Superficie de l'emplacement réservé	291 m ²
Parcelle.s cadastrale.s impactée.s	K617 - K618



ER_D107

Liaison douce entre le bourg et la gare (pieton/velo)



48



Objectif de l'emplacement réservé

Liaison douce entre le bourg et la gare (pieton/velo)

Dimensions de l'emplacement réservé

3m de large

Bénéficiaire

Departement 35

Superficie de l'emplacement réservé

748 m²

Parcelle.s cadastrale.s impactée.s

E188 - E826 - E191 - E192 - E973 - E974

ER_D108
Continuite pietonne



Objectif de l'emplacement réservé	Continuite pietonne
Dimensions de l'emplacement réservé	3m de large
Bénéficiaire	Commune de Dinge
Superficie de l'emplacement réservé	401 m ²
Parcelle.s cadastrale.s impactée.s	K421 - K419 - K241 - K302 - K307 - K308



ER_D109

Amenagement et equipements publics (parking,...)



50




Objectif de l'emplacement réservé	Amenagement et equipements publics (parking,...)
Dimensions de l'emplacement réservé	Voir le règlement graphique
Bénéficiaire	Commune de Dingé
Superficie de l'emplacement réservé	2122 m ²
Parcelle.s cadastrale.s impactée.s	K414 -K417

ER_DI10

Liaison douce entre le bourg et la gare (pieton/velo)



51



Objectif de l'emplacement réservé	Liaison douce entre le bourg et la gare (pieton/velo)
Dimensions de l'emplacement réservé	3m de large
Bénéficiaire	Departement 35
Superficie de l'emplacement réservé	383 m ²
Parcelle.s cadastrale.s impactée.s	E186 -E187



ER_DI11

Liaison douce entre le bourg et la gare (pieton/velo)



52



Objectif de l'emplacement réservé	Liaison douce entre le bourg et la gare (pieton/velo)
Dimensions de l'emplacement réservé	3m de large
Bénéficiaire	Departement 35
Superficie de l'emplacement réservé	807 m ²
Parcelle.s cadastrale.s impactée.s	K341 - K342 - K161 - K158



Objectif de l'emplacement réservé	Liaison douce entre le bourg et la gare (pieton/velo)
Dimensions de l'emplacement réservé	3m de large
Bénéficiaire	Departement 35
Superficie de l'emplacement réservé	837 m ²
Parcelle.s cadastrale.s impactée.s	D936 - D935 - D934



ER_D113

Liaison douce entre le bourg et la gare (pieton/velo)



54




Objectif de l'emplacement réservé	Liaison douce entre le bourg et la gare (pieton/velo)
Dimensions de l'emplacement réservé	3m de large
Bénéficiaire	Departement 35
Superficie de l'emplacement réservé	1231 m ²
Parcelle.s cadastrale.s impactée.s	D780 - D781 - D782 - D783

ER_DI14

Liaison douce entre le bourg et la gare (pieton/velo)



55



Objectif de l'emplacement réservé	Liaison douce entre le bourg et la gare (pieton/velo)
Dimensions de l'emplacement réservé	3m de large
Bénéficiaire	Departement 35
Superficie de l'emplacement réservé	630 m ²
Parcelle.s cadastrale.s impactée.s	E60 - E61 - E62 - E63



ER_DI15

Liaison douce entre le bourg et la gare (pieton/velo)



Objectif de l'emplacement réservé	Liaison douce entre le bourg et la gare (pieton/velo)
Dimensions de l'emplacement réservé	3m de large
Bénéficiaire	Departement 35
Superficie de l'emplacement réservé	634 m ²
Parcelle.s cadastrale.s impactée.s	E177 - E178 - E1010 - E181 6 E182

ER_DI16

Liaison douce entre le bourg et la gare (pieton/velo)



57



Objectif de l'emplacement réservé	Liaison douce entre le bourg et la gare (pieton/velo)
Dimensions de l'emplacement réservé	3m de large
Bénéficiaire	Departement 35
Superficie de l'emplacement réservé	295 m ²
Parcelle.s cadastrale.s impactée.s	E183 - E184 - E185



ER_DI17

Creation d'une liaison douce




58



Objectif de l'emplacement réservé	Creation d'une liaison douce
Dimensions de l'emplacement réservé	Voir le règlement graphique
Bénéficiaire	Commune de Dingé
Superficie de l'emplacement réservé	51 m ²
Parcelle.s cadastrale.s impactée.s	K34





5. HÉDÉ - BAZOUGES



ER_HB01

Amenagement de l'espace public (cheminement doux, parc public) et d'un equipement public (agrandissement de la cantine)



Objectif de l'emplacement réservé

Amenagement de l'espace public (cheminement doux, parc public) et d'un equipement public (agrandissement de la cantine)

Dimensions de l'emplacement réservé

Voir le règlement graphique

Bénéficiaire


Commune de Hede-Bazouges

Superficie de l'emplacement réservé

3424 m²

Parcelle.s cadastrale.s impactée.s

A10 - A575



Objectif de l'emplacement réservé	Liaison douce
Dimensions de l'emplacement réservé	Voir le règlement graphique
Bénéficiaire	Commune de Hede-Bazouges
Superficie de l'emplacement réservé	745 m ²
Parcelle.s cadastrale.s impactée.s	A168



ER_HB03 Liaison douce

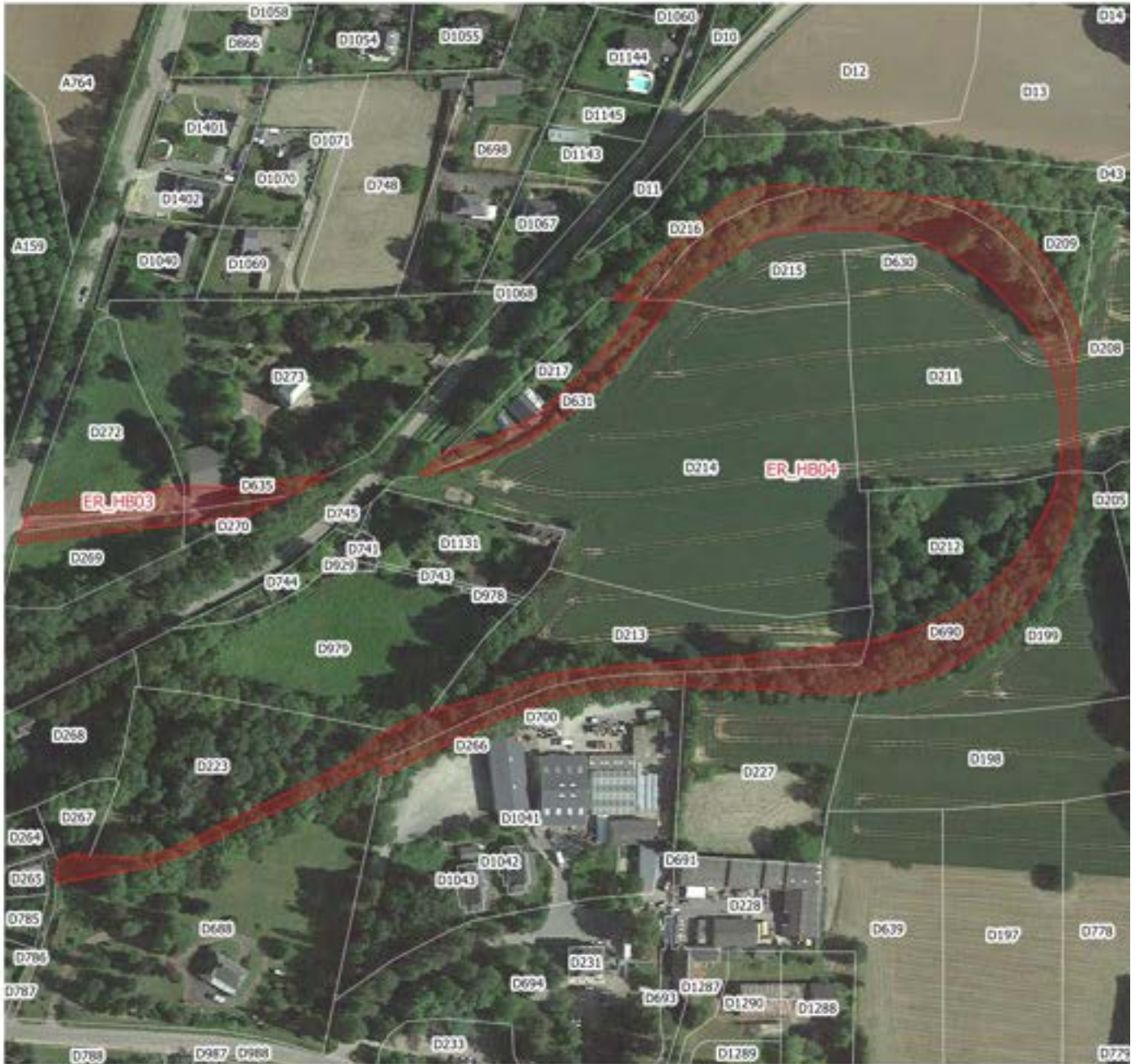


64




Objectif de l'emplacement réservé	Liaison douce
Dimensions de l'emplacement réservé	Voir le règlement graphique
Bénéficiaire	Commune de Hede-Bazouges
Superficie de l'emplacement réservé	1692 m ²
Parcelle.s cadastrale.s impactée.s	D269 - D270 - D271 - D635

ER_HB04
Liaison douce



Objectif de l'emplacement réservé	Liaison douce
Dimensions de l'emplacement réservé	Voir le règlement graphique
Bénéficiaire	Commune de Hede-Bazouges
Superficie de l'emplacement réservé	12024 m ²
Parcelle.s cadastrale.s impactée.s	D631 - D216 - D630 - D209 - D690 - D266 - D700



6. LA BAUSSAINE



ER_LB01

Cheminement piéton et espace vert sur une bande



Objectif de l'emplacement réservé

Cheminement piéton et espace vert sur une bande

Dimensions de l'emplacement réservé

6m de large

Bénéficiaire

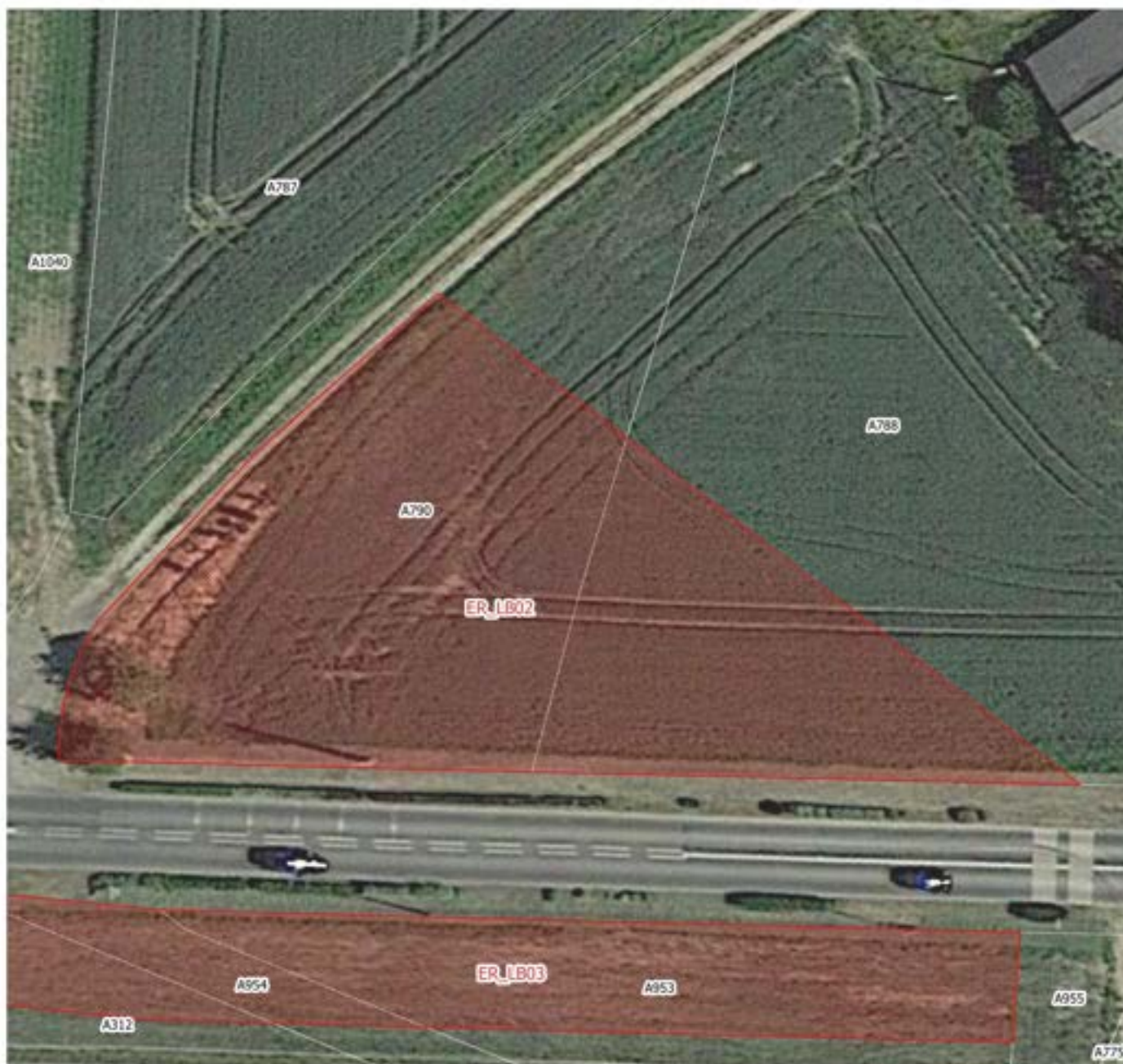
Commune de La Baussaine

Superficie de l'emplacement réservé

1442 m²

Parcelle.s cadastrale.s impactée.s

A1290 - A1415 - A1429 - A1424 - A1427 - A1418 - A1419 - A1428 - A1040



Objectif de l'emplacement réservé	Amenagement d'un carrefour
Dimensions de l'emplacement réservé	Voir le règlement graphique
Bénéficiaire	Commune de La Baussaine
Superficie de l'emplacement réservé	1755 m ²
Parcelle.s cadastrale.s impactée.s	A788 - A790



ER_LB03

Elargissement de la RD20 pour l'aménagement d'un carrefour



Objectif de l'emplacement réservé	Elargissement de la RD20 pour l'aménagement d'un carrefour
Dimensions de l'emplacement réservé	9m de large
Bénéficiaire	Commune de La Baussaine
Superficie de l'emplacement réservé	999 m ²
Parcelle.s cadastrale.s impactée.s	A312 - A954 - A953




Objectif de l'emplacement réservé	Creation d'un cimetiere du Bourg
Dimensions de l'emplacement réservé	Voir le règlement graphique
Bénéficiaire	Commune de La Baussaine
Superficie de l'emplacement réservé	3754 m ²
Parcelle.s cadastrale.s impactée.s	A301 - A306 - A307



ER_LB05 Cheminement piéton




72



Objectif de l'emplacement réservé	Cheminement piéton
Dimensions de l'emplacement réservé	Voir le règlement graphique
Bénéficiaire	Commune de La Baussaine
Superficie de l'emplacement réservé	535 m ²
Parcelle.s cadastrale.s impactée.s	B928

ER_LB06
Cheminement piéton



Objectif de l'emplacement réservé	Cheminement piéton
Dimensions de l'emplacement réservé	6m de large
Bénéficiaire	Commune de La Baussaine
Superficie de l'emplacement réservé	512 m ²
Parcelle.s cadastrale.s impactée.s	A283 - A284



ER_LB07 Cheminement piéton




74



Objectif de l'emplacement réservé	Cheminement piéton
Dimensions de l'emplacement réservé	6m de large
Bénéficiaire	Commune de La Baussaine
Superficie de l'emplacement réservé	959 m ²
Parcelle.s cadastrale.s impactée.s	B144





7. LA CHAPELLE-AUX-FILTZMÉENS

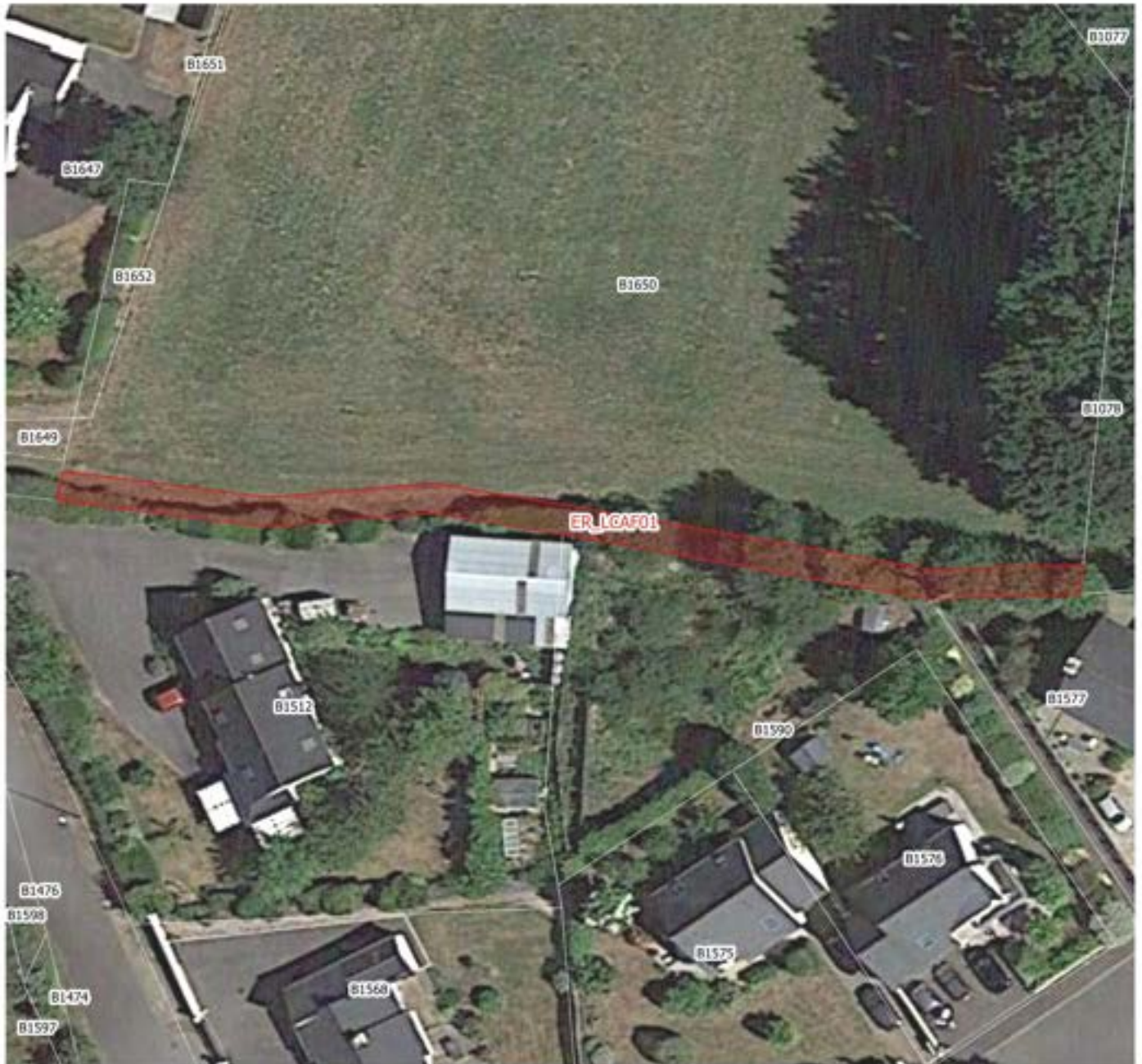


ER_LCAF01

Creation d'un cheminement piéton



78



Objectif de l'emplacement réservé	Creation d'un cheminement piéton
Dimensions de l'emplacement réservé	2,5m de large
Bénéficiaire	Commune de La Chapelle-aux-Filtzmeens
Superficie de l'emplacement réservé	218 m ²
Parcelle.s cadastrale.s impactée.s	B1650



Objectif de l'emplacement réservé	Creation d'un cheminement piéton
Dimensions de l'emplacement réservé	2,5m de large sur 75m de long
Bénéficiaire	Commune de La Chapelle-aux-Filtzmeens
Superficie de l'emplacement réservé	181 m ²
Parcelle.s cadastrale.s impactée.s	B1335



ER_LCAF03

Creation d'un cheminement piéton/velo



Objectif de l'emplacement réservé

Creation d'un cheminement piéton/velo

Dimensions de l'emplacement réservé

2,5m de large

Bénéficiaire

Commune de La Chapelle-aux-Filtzmeens

Superficie de l'emplacement réservé

439 m²

Parcelle.s cadastrale.s impactée.s

A975 - A976 - A977



Objectif de l'emplacement réservé	Creation d'un cheminement piéton/velo
Dimensions de l'emplacement réservé	2,5m de large
Bénéficiaire	Commune de La Chapelle-aux-Filtzmeens
Superficie de l'emplacement réservé	258 m ²
Parcelle.s cadastrale.s impactée.s	A290



ER_LCAF05

Creation d'un cheminement piéton/velo




82



Objectif de l'emplacement réservé	Creation d'un cheminement piéton/velo
Dimensions de l'emplacement réservé	2,5m de large
Bénéficiaire	Commune de La Chapelle-aux-Filtzmeens
Superficie de l'emplacement réservé	406 m ²
Parcelle.s cadastrale.s impactée.s	A157 - A203 - A204 - A205 - A206



Objectif de l'emplacement réservé	Securisation du carrefour
Dimensions de l'emplacement réservé	Voir le règlement graphique
Bénéficiaire	Commune de La Chapelle-aux-Filtzmeens
Superficie de l'emplacement réservé	321 m ²
Parcelle.s cadastrale.s impactée.s	A797



8. LANRIGAN




ER_LA01

Creation de places de stationnement



Objectif de l'emplacement réservé	Creation de places de stationnement
Dimensions de l'emplacement réservé	3,5m de large
Bénéficiaire	Commune de Lanrigan
Superficie de l'emplacement réservé	286 m ²
Parcelle.s cadastrale.s impactée.s	A125





9. LONGAULNAY



ER_LGY01

Espace naturel et préservation du parc en espace public



90



Objectif de l'emplacement réservé	Espace naturel et préservation du parc en espace public
Dimensions de l'emplacement réservé	Voir le règlement graphique
Bénéficiaire	Commune de Longaulnay
Superficie de l'emplacement réservé	15043 m ²
Parcelle.s cadastrale.s impactée.s	A351 - A356



Objectif de l'emplacement réservé	Creation d'une liaison douce
Dimensions de l'emplacement réservé	3m de large
Bénéficiaire	Commune de Longaulnay
Superficie de l'emplacement réservé	487 m ²
Parcelle.s cadastrale.s impactée.s	A357 - A514



ER_LGY03

Creation d'une liaison douce



92



Objectif de l'emplacement réservé	Creation d'une liaison douce
Dimensions de l'emplacement réservé	3m de large
Bénéficiaire	Commune de Longaulnay
Superficie de l'emplacement réservé	350 m ²
Parcelle.s cadastrale.s impactée.s	A357 - A514





10. LOURMAIS



ER_LRM01 Elargissement du chemin




96



Objectif de l'emplacement réservé	Elargissement du chemin
Dimensions de l'emplacement réservé	2m de large
Bénéficiaire	Commune de Lourmais
Superficie de l'emplacement réservé	101 m ²
Parcelle.s cadastrale.s impactée.s	B907



Objectif de l'emplacement réservé	Elargissement du chemin
Dimensions de l'emplacement réservé	2m de large
Bénéficiaire	Commune de Lourmais
Superficie de l'emplacement réservé	102 m ²
Parcelle.s cadastrale.s impactée.s	B916 - B905



11. MEILLAC



ER_MLC01 Acces a la zone 1AUE



100



Objectif de l'emplacement réservé	Acces a la zone 1AUE
Dimensions de l'emplacement réservé	Voir le règlement graphique
Bénéficiaire	Commune de Meillac
Superficie de l'emplacement réservé	696 m ²
Parcelle.s cadastrale.s impactée.s	AB3 - AB305 - AB4



Objectif de l'emplacement réservé	Acces
Dimensions de l'emplacement réservé	Voir le règlement graphique
Bénéficiaire	Commune de Meillac
Superficie de l'emplacement réservé	254 m ²
Parcelle.s cadastrale.s impactée.s	AB31 - AB41 - AB271 - AB272



ER_MLC03

Cr  ation d'une liaison douce



Objectif de l'emplacement r��serv��	Cr��ation d'une liaison douce
Dimensions de l'emplacement r��serv��	Voir le r��glement graphique
B��n��ficiaire	Commune de Meillac
Superficie de l'emplacement r��serv��	814 m ²
Parcelle.s cadastrale.s impact��e.s	E290 - E319



Objectif de l'emplacement réservé	Creation d'une voie douce velo et pietons
Dimensions de l'emplacement réservé	Voir le règlement graphique
Bénéficiaire	Commune de Meillac
Superficie de l'emplacement réservé	1092 m ²
Parcelle.s cadastrale.s impactée.s	D998 - D1195



ER_MLC05

Acces au secteur de projet




104



Objectif de l'emplacement réservé	Acces au secteur de projet
Dimensions de l'emplacement réservé	Voir le règlement graphique
Bénéficiaire	Commune de Meillac
Superficie de l'emplacement réservé	1891 m ²
Parcelle.s cadastrale.s impactée.s	AB0511



Objectif de l'emplacement réservé	Acces au secteur de projet
Dimensions de l'emplacement réservé	Voir le règlement graphique
Bénéficiaire	Commune de Meillac
Superficie de l'emplacement réservé	922 m ²
Parcelle.s cadastrale.s impactée.s	AB0486 - AB0487 - AB0488 - AB0489



12. MESNIL-ROC'H



ER_MSRC01

Extension du cimetiere



Objectif de l'emplacement réservé

Extension du cimetiere

Dimensions de l'emplacement réservé

Voir le règlement graphique

Bénéficiaire

Commune de Mesnil Roc'h

Superficie de l'emplacement réservé

1898 m²

Parcelle.s cadastrale.s impactée.s

AC22 - AC23



Objectif de l'emplacement réservé	Extension cimetiére
Dimensions de l'emplacement réservé	Voir le r�glement graphique
B�n�ficiaire	Commune de Mesnil-Roc'h
Superficie de l'emplacement réservé	645 m ²
Parcelle.s cadastrale.s impact�e.s	AC23



ER_MSRC03

Acces au secteur de projet



110



Objectif de l'emplacement réservé	Acces au secteur de projet
Dimensions de l'emplacement réservé	Voir le règlement graphique
Bénéficiaire	Commune de Mesnil-Roc'h
Superficie de l'emplacement réservé	1162 m ²
Parcelle.s cadastrale.s impactée.s	A66 - A721 - A64 - A720



Objectif de l'emplacement réservé	Acces au secteur de projet
Dimensions de l'emplacement réservé	Voir le règlement graphique
Bénéficiaire	Commune de Mesnil-Roc'h
Superficie de l'emplacement réservé	421 m ²
Parcelle.s cadastrale.s impactée.s	F1093 - F928 - F929



ER_MSRC05 Liaison du secteur



112



Objectif de l'emplacement réservé	Liaison du secteur
Dimensions de l'emplacement réservé	Voir le règlement graphique
Bénéficiaire	Commune de Mesnil-Roc'h
Superficie de l'emplacement réservé	124 m ²
Parcelle.s cadastrale.s impactée.s	F792 - F793



Objectif de l'emplacement réservé	Acces
Dimensions de l'emplacement réservé	Voir le règlement graphique
Bénéficiaire	Commune de Mesnil-Roc'h
Superficie de l'emplacement réservé	272 m ²
Parcelle.s cadastrale.s impactée.s	B734 - B736 - B45 - B844



ER_MSRC07

Acces



Objectif de l'emplacement réservé	Acces
Dimensions de l'emplacement réservé	Voir le règlement graphique
Bénéficiaire	Commune de Mesnil-Roc'h
Superficie de l'emplacement réservé	5007 m ²
Parcelle.s cadastrale.s impactée.s	F614 - F151 - F1604 - C319 - F1618 - F1617 - C343 - C342 - C1017 - C327 C329



Objectif de l'emplacement réservé	Acces vehicule
Dimensions de l'emplacement réservé	Voir le règlement graphique
Bénéficiaire	Commune de Mesnil Roc'h
Superficie de l'emplacement réservé	311 m ²
Parcelle.s cadastrale.s impactée.s	D849 - D1246 - D1346 - D1347




ER_MSRC09


Acces



116



Objectif de l'emplacement réservé	Acces
Dimensions de l'emplacement réservé	3m de large
Bénéficiaire	Commune de Mesnil-Roc'h
Superficie de l'emplacement réservé	188 m ²
Parcelle.s cadastrale.s impactée.s	AB135 - AB134



Objectif de l'emplacement réservé	Acces
Dimensions de l'emplacement réservé	5m de large
Bénéficiaire	Commune de Mesnil-Roc'h
Superficie de l'emplacement réservé	142 m ²
Parcelle.s cadastrale.s impactée.s	B41 - B835 - B836




ER_MSRC11

Acces




118



Objectif de l'emplacement réservé	Acces
Dimensions de l'emplacement réservé	Voir le règlement graphique
Bénéficiaire	Commune de Mesnil Roc'h
Superficie de l'emplacement réservé	108 m ²
Parcelle.s cadastrale.s impactée.s	E655





13. PLES DER



ER_PL01 Passage de reseaux



122



Objectif de l'emplacement réservé	Passage de reseaux
Dimensions de l'emplacement réservé	Voir le règlement graphique
Bénéficiaire	Commune de Plesder
Superficie de l'emplacement réservé	102 m ²
Parcelle.s cadastrale.s impactée.s	B133



Objectif de l'emplacement réservé	Demolition d'un batiment pour amener la place de l'eglise
Dimensions de l'emplacement réservé	Voir le règlement graphique
Bénéficiaire	Commune de Plesder
Superficie de l'emplacement réservé	37 m ²
Parcelle.s cadastrale.s impactée.s	A1398




ER_PL03

Desenclavement de la zone 1AU



124



Objectif de l'emplacement réservé

Desenclavement de la zone 1AU

Dimensions de l'emplacement réservé

Voir le règlement graphique

Bénéficiaire

Commune de Plesder

Superficie de l'emplacement réservé

625 m²

Parcelle.s cadastrale.s impactée.s

A1351



Objectif de l'emplacement réservé	Creation d'un acces de desenclavement pour la zone 1AU
Dimensions de l'emplacement réservé	Voir le règlement graphique
Bénéficiaire	Commune de Plesder
Superficie de l'emplacement réservé	293 m ²
Parcelle.s cadastrale.s impactée.s	A2179 - A2181 - A2183



ER_PL05


Creation d'un acces de desenclavement pour la zone 1AU



Objectif de l'emplacement réservé	Creation d'un acces de desenclavement pour la zone 1AU
Dimensions de l'emplacement réservé	Voir le règlement graphique
Bénéficiaire	Commune de Plesder
Superficie de l'emplacement réservé	161 m ²
Parcelle.s cadastrale.s impactée.s	A1334 - A1336



Objectif de l'emplacement réservé	Amenagement d'une liason douce entre la zone 1AU et le bourg
Dimensions de l'emplacement réservé	Voir le règlement graphique
Bénéficiaire	Commune de Plesder
Superficie de l'emplacement réservé	135 m ²
Parcelle.s cadastrale.s impactée.s	A1491 - A1354




14. PLEUGUENEUC



ER_PG01

Amenagement d'un chemin pieton et acces vehicules



Objectif de l'emplacement réservé

Amenagement d'un chemin pieton et acces vehicules

Dimensions de l'emplacement réservé

4m de large

Bénéficiaire

Commune de Pleugueneuc

Superficie de l'emplacement réservé

196 m²

Parcelle.s cadastrale.s impactée.s

AB102 - AB407



Objectif de l'emplacement réservé	Creation d'un acces
Dimensions de l'emplacement réservé	Voir le règlement graphique
Bénéficiaire	Commune de Pleugueneuc
Superficie de l'emplacement réservé	245 m ²
Parcelle.s cadastrale.s impactée.s	AB260



ER_PG03 Equipement



Objectif de l'emplacement réservé	Equipement
Dimensions de l'emplacement réservé	Voir le règlement graphique
Bénéficiaire	Commune de Pleugueneuc
Superficie de l'emplacement réservé	2842 m ²
Parcelle.s cadastrale.s impactée.s	AC222 - AC322 - AC70 - AC196 - AC355 - AC66 - AC351 - AC353





15. QUÉBRIAC



ER_QU01

Creation d'un cheminement doux



Objectif de l'emplacement réservé

Creation d'un cheminement doux

Dimensions de l'emplacement réservé

Voir le règlement graphique

Bénéficiaire

Commune de Quebriac

Superficie de l'emplacement réservé

1159 m²

Parcelle.s cadastrale.s impactée.s

AH105 - AH106 - AH107 - E632 - E634 - E31 - E32 - E34



Objectif de l'emplacement réservé	Creation d'un cheminement doux
Dimensions de l'emplacement réservé	Voir le règlement graphique
Bénéficiaire	Commune de Quebriac
Superficie de l'emplacement réservé	1043 m ²
Parcelle.s cadastrale.s impactée.s	E35 - E574 - E36



ER_QU03

Acces



138



Objectif de l'emplacement réservé	Acces
Dimensions de l'emplacement réservé	Voir le règlement graphique
Bénéficiaire	Commune de Quebriac
Superficie de l'emplacement réservé	182 m ²
Parcelle.s cadastrale.s impactée.s	E962



Objectif de l'emplacement réservé	Creation d'un cheminement doux
Dimensions de l'emplacement réservé	Voir le règlement graphique
Bénéficiaire	Commune de Quebriac
Superficie de l'emplacement réservé	643 m ²
Parcelle.s cadastrale.s impactée.s	AH395 - AH396 - AH397 - AH398 - AH399 - AH96 - AH 95 & AH194



ER_QU05

Creation d'un cheminement doux



Objectif de l'emplacement réservé	Creation d'un cheminement doux
Dimensions de l'emplacement réservé	Voir le règlement graphique
Bénéficiaire	Commune de Quebriac
Superficie de l'emplacement réservé	211 m ²
Parcelle.s cadastrale.s impactée.s	AH101





Objectif de l'emplacement réservé	Elargissement de la voirie
Dimensions de l'emplacement réservé	Voir le règlement graphique
Bénéficiaire	Commune de Quebriac
Superficie de l'emplacement réservé	254 m ²
Parcelle.s cadastrale.s impactée.s	AH127

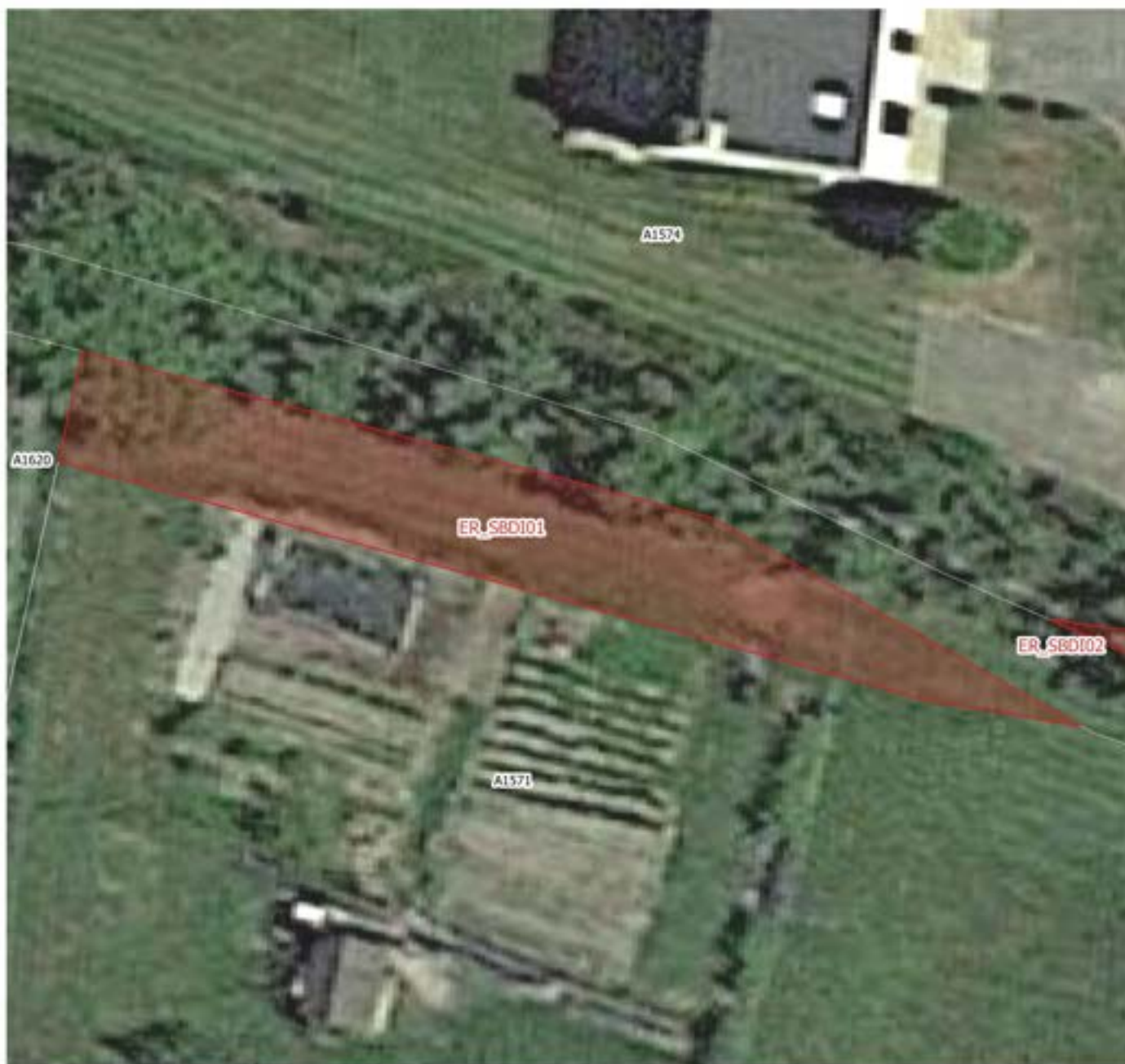


16. SAINT-BRIEUC-DES- IFFS



ER_SBDI01

Creation d'un acces public aux terrains



Objectif de l'emplacement réservé	Creation d'un acces public aux terrains
Dimensions de l'emplacement réservé	Voir le règlement graphique
Bénéficiaire	Commune de Saint-Brieuc-des-Iffs
Superficie de l'emplacement réservé	128 m ²
Parcelle.s cadastrale.s impactée.s	A1571





Objectif de l'emplacement réservé	Creation d'un acces public aux terrains
Dimensions de l'emplacement réservé	Voir le règlement graphique
Bénéficiaire	Commune de Saint-Brieuc-des-Iffs
Superficie de l'emplacement réservé	220 m ²
Parcelle.s cadastrale.s impactée.s	A1574 - A1573 - A1542




ER_SBDI03

Creation d'une liaison douce




146



Objectif de l'emplacement réservé	Creation d'une liaison douce
Dimensions de l'emplacement réservé	3m de large
Bénéficiaire	Commune de Saint-Brieuc-des-Iffs
Superficie de l'emplacement réservé	314 m ²
Parcelle.s cadastrale.s impactée.s	A0866





17. SAINT-DOMINEUC



ER_STDO01

Creation d'une liaison vers le bourg et d'un parc public



Objectif de l'emplacement réservé

Creation d'une liaison vers le bourg et d'un parc public

Dimensions de l'emplacement réservé

Voir le règlement graphique

Bénéficiaire

Commune de Saint-Domineuc

Superficie de l'emplacement réservé

2302 m²

Parcelle.s cadastrale.s impactée.s

A756 - A757 - A153



Objectif de l'emplacement réservé	Voie de desserte
Dimensions de l'emplacement réservé	Voir le règlement graphique
Bénéficiaire	Commune de Saint-Domineuc
Superficie de l'emplacement réservé	492 m ²
Parcelle.s cadastrale.s impactée.s	AC262 - AV589 - AC524



ER_STDO03 Passage de reseaux



152



Objectif de l'emplacement réservé	Passage de reseaux
Dimensions de l'emplacement réservé	2m de large
Bénéficiaire	Commune de Saint-Domineuc
Superficie de l'emplacement réservé	125 m ²
Parcelle.s cadastrale.s impactée.s	AB227



Objectif de l'emplacement réservé	Extension de la station d'épuration
Dimensions de l'emplacement réservé	Voir le règlement graphique
Bénéficiaire	Commune de Saint-Domineuc
Superficie de l'emplacement réservé	3774 m ²
Parcelle.s cadastrale.s impactée.s	ZA10 - ZA11



ER_STDO05

Creation d'une liaison douce



154



Objectif de l'emplacement réservé	Creation d'une liaison douce
Dimensions de l'emplacement réservé	Voir le règlement graphique
Bénéficiaire	Commune de Saint-Domineuc
Superficie de l'emplacement réservé	219 m ²
Parcelle.s cadastrale.s impactée.s	A758



Objectif de l'emplacement réservé	Extension de l'aire de covoiturage
Dimensions de l'emplacement réservé	Voir le règlement graphique
Bénéficiaire	Commune de Saint-Domineuc
Superficie de l'emplacement réservé	885 m ²
Parcelle.s cadastrale.s impactée.s	ZC138




ER_STDO07

Creation d'une liaison douce



156



Objectif de l'emplacement réservé	Creation d'une liaison douce
Dimensions de l'emplacement réservé	2m de large
Bénéficiaire	Commune de Saint-Domineuc
Superficie de l'emplacement réservé	38 m ²
Parcelle.s cadastrale.s impactée.s	AC340 - AC186 - AC345 - AC344



Objectif de l'emplacement réservé	Creation d'une liaison douce
Dimensions de l'emplacement réservé	3m de large
Bénéficiaire	Commune de Saint-Domineuc
Superficie de l'emplacement réservé	832 m ²
Parcelle.s cadastrale.s impactée.s	D44 - D45 - D916 - D1179



ER_STDO09
Voie de desserte



Objectif de l'emplacement réservé	Voie de desserte
Dimensions de l'emplacement réservé	Voir le règlement graphique
Bénéficiaire	Commune de Saint-Domineuc
Superficie de l'emplacement réservé	236 m ²
Parcelle.s cadastrale.s impactée.s	AB85



Objectif de l'emplacement réservé	Creation d'un aménagement routier (rond-point)
Dimensions de l'emplacement réservé	Voir le règlement graphique
Bénéficiaire	Departement 35
Superficie de l'emplacement réservé	615 m ²
Parcelle.s cadastrale.s impactée.s	ZB36



ER_STDO11

Poursuite de la liaison douce



Objectif de l'emplacement réservé

Poursuite de la liaison douce

Dimensions de l'emplacement réservé

Voir le règlement graphique

Bénéficiaire


Commune de Saint-Domineuc

Superficie de l'emplacement réservé

1074 m²

Parcelle.s cadastrale.s impactée.s

A564 - ZB47 - ZB45 - ZB44 6 ZB37



Objectif de l'emplacement réservé	Poursuite liaison
Dimensions de l'emplacement réservé	Voir le règlement graphique
Bénéficiaire	Commune de Saint-Domineuc
Superficie de l'emplacement réservé	241 m ²
Parcelle.s cadastrale.s impactée.s	ZB59



ER_STDO13

Liaison douce vers secteur de projet



162



Objectif de l'emplacement réservé	Liaison douce vers secteur de projet
Dimensions de l'emplacement réservé	Voir le règlement graphique
Bénéficiaire	Commune de Saint-Domineuc
Superficie de l'emplacement réservé	133 m ²
Parcelle.s cadastrale.s impactée.s	AC35 - AC43 - AC505 - AC335 - AC47



Objectif de l'emplacement réservé	Realisation d'un petit collectif avec cellules commerciales
Dimensions de l'emplacement réservé	Voir le règlement graphique
Bénéficiaire	Commune de Saint-Domineuc
Superficie de l'emplacement réservé	506 m ²
Parcelle.s cadastrale.s impactée.s	AC128



ER_STDO15 Liaison douce



Objectif de l'emplacement réservé	Liaison douce
Dimensions de l'emplacement réservé	4m de large
Bénéficiaire	Commune de Saint-Domineuc
Superficie de l'emplacement réservé	3350 m ²
Parcelle.s cadastrale.s impactée.s	Z150



Objectif de l'emplacement réservé	Liaison piétonne
Dimensions de l'emplacement réservé	4m de large
Bénéficiaire	Commune de Saint-Domineuc
Superficie de l'emplacement réservé	1115 m ²
Parcelle.s cadastrale.s impactée.s	ZI40 - ZI51

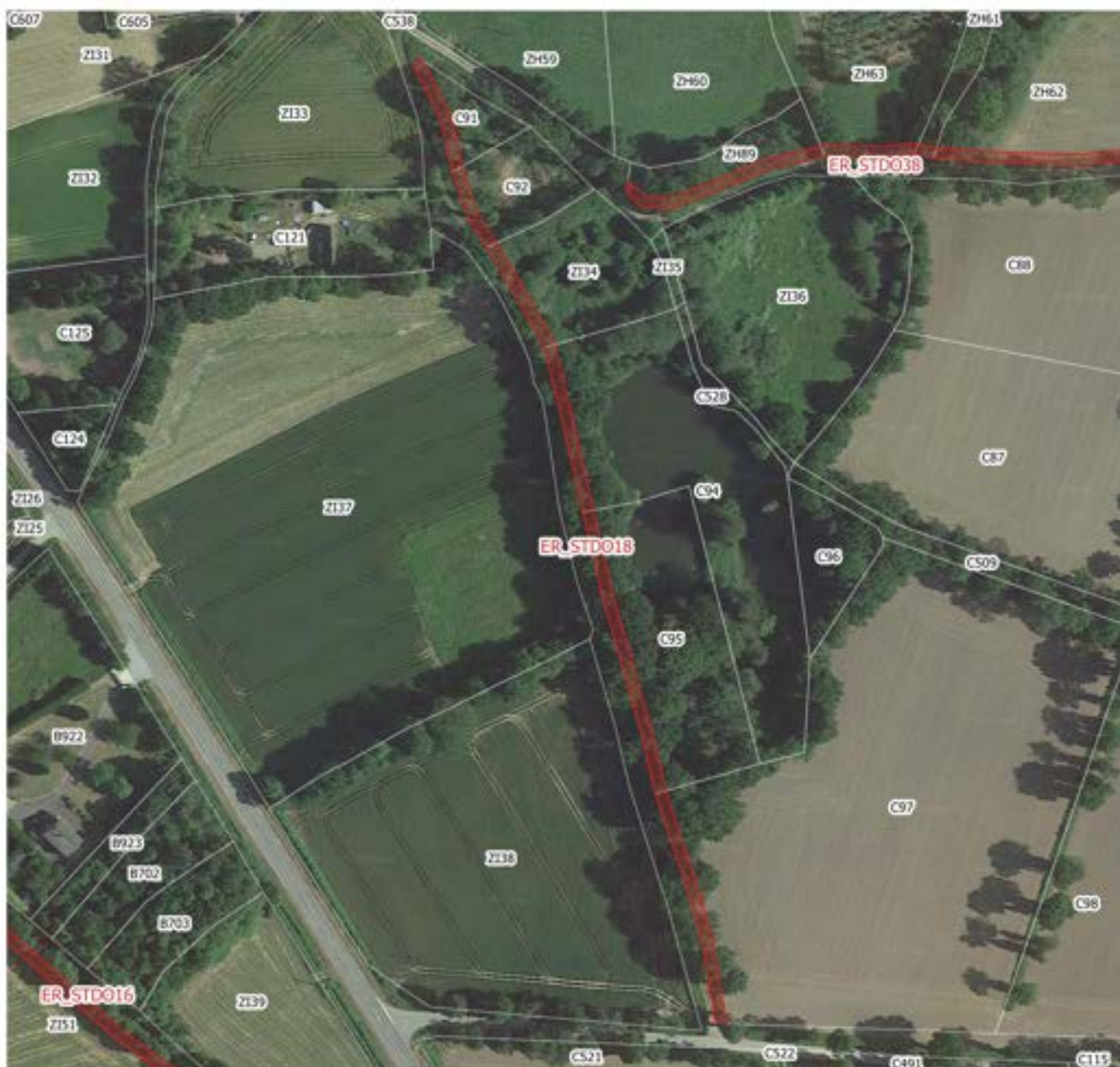


ER_STD017 Liaison piétonne



Objectif de l'emplacement réservé	Liaison piétonne
Dimensions de l'emplacement réservé	4m de large
Bénéficiaire	Commune de Saint-Domineuc
Superficie de l'emplacement réservé	1351 m ²
Parcelle.s cadastrale.s impactée.s	ZI19 - ZI21 - ZI22 - ZI23

ER_STD018
Liaison piétonne



Objectif de l'emplacement réservé	Liaison piétonne
Dimensions de l'emplacement réservé	4m de large
Bénéficiaire	Commune de Saint-Domineuc
Superficie de l'emplacement réservé	1535 m ²
Parcelle.s cadastrale.s impactée.s	C91 - C92 - ZI34 - C94 - C95 - C97



ER_STDO19 Liaison piétonne

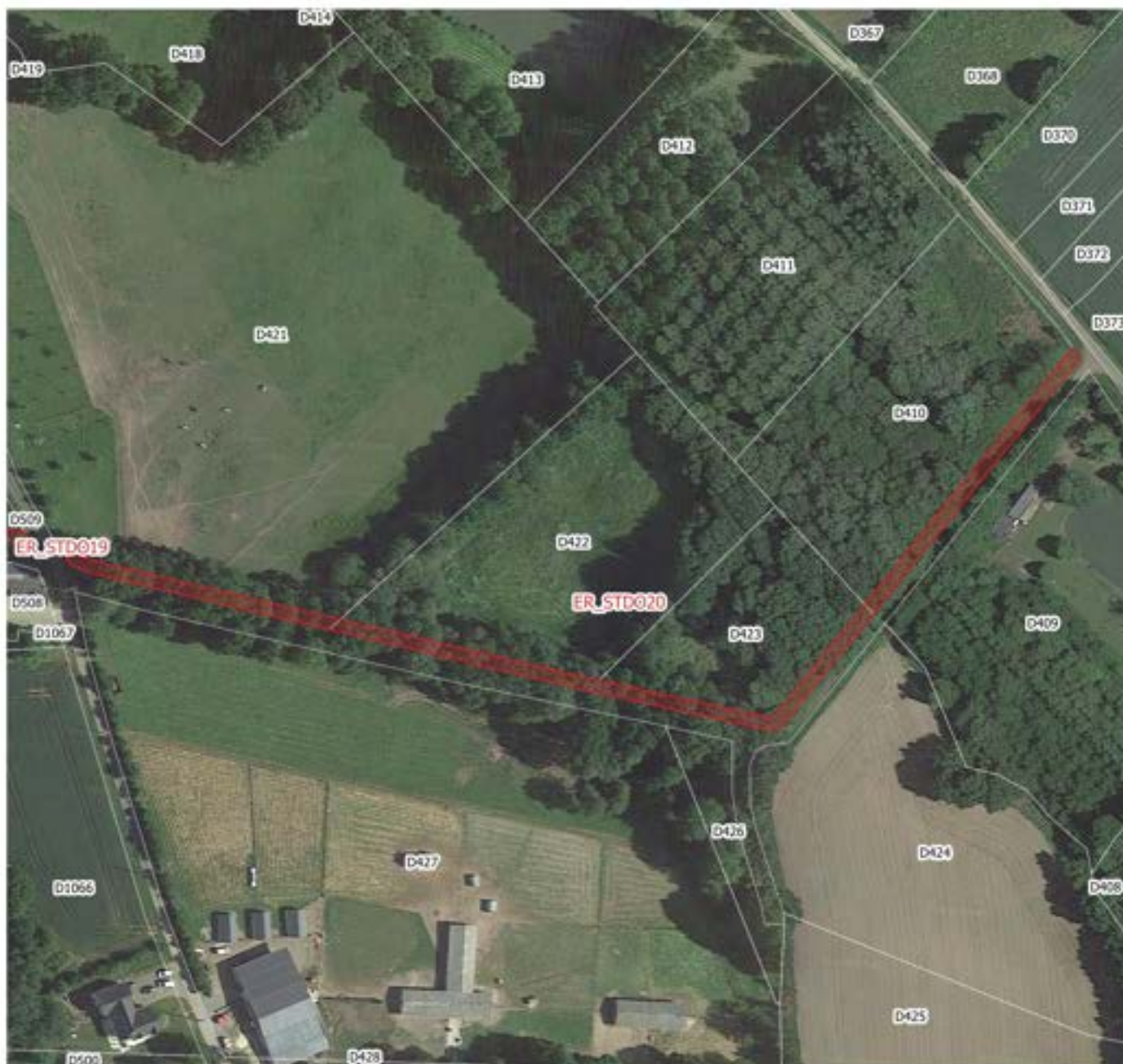


168



Objectif de l'emplacement réservé	Liaison piétonne
Dimensions de l'emplacement réservé	4m de large
Bénéficiaire	Commune de Saint-Domineuc
Superficie de l'emplacement réservé	1656 m ²
Parcelle.s cadastrale.s impactée.s	D520 - D512 - D510 - D511 - D509

ER_STDO20
Liaison piétonne



Objectif de l'emplacement réservé	Liaison piétonne
Dimensions de l'emplacement réservé	4m de large
Bénéficiaire	Commune de Saint-Domineuc
Superficie de l'emplacement réservé	1574 m ²
Parcelle.s cadastrale.s impactée.s	D410 - D423 - D422 - D421



ER_STDO21 Liaison piétonne



170



Objectif de l'emplacement réservé	Liaison piétonne
Dimensions de l'emplacement réservé	4m de large
Bénéficiaire	Commune de Saint-Domineuc
Superficie de l'emplacement réservé	551 m ²
Parcelle.s cadastrale.s impactée.s	D1248

ER_STDO22
Liaison piétonne



Objectif de l'emplacement réservé	Liaison piétonne
Dimensions de l'emplacement réservé	4m de large
Bénéficiaire	Commune de Saint-Domineuc
Superficie de l'emplacement réservé	2270 m ²
Parcelle.s cadastrale.s impactée.s	D145 - D144 - D143 - D142 - D162 - D161 - D163 - D164



ER_STDO23 Liaison piétonne



172



Objectif de l'emplacement réservé	Liaison piétonne
Dimensions de l'emplacement réservé	4m de large
Bénéficiaire	Commune de Saint-Domineuc
Superficie de l'emplacement réservé	465 m ²
Parcelle.s cadastrale.s impactée.s	ZB135 - ZB136 - A160



Objectif de l'emplacement réservé	Liaison piétonne
Dimensions de l'emplacement réservé	4m de large
Bénéficiaire	Commune de Saint-Domineuc
Superficie de l'emplacement réservé	598 m ²
Parcelle.s cadastrale.s impactée.s	A172 - A791 - A175 - A792



ER_STDO25

Liaison piétonne



Objectif de l'emplacement réservé	Liaison piétonne
Dimensions de l'emplacement réservé	4m de large
Bénéficiaire	Commune de Saint-Domineuc
Superficie de l'emplacement réservé	3447 m ²
Parcelle.s cadastrale.s impactée.s	A541 - ZB71 - ZB115 - ZC4 - ZC2 - ZC1 - ZC16 - ZC144



Objectif de l'emplacement réservé	Defense incendie
Dimensions de l'emplacement réservé	Voir le règlement graphique
Bénéficiaire	Commune de Saint-Domineuc
Superficie de l'emplacement réservé	193 m ²
Parcelle.s cadastrale.s impactée.s	ZC143



ER_STDO27
Defense incendie



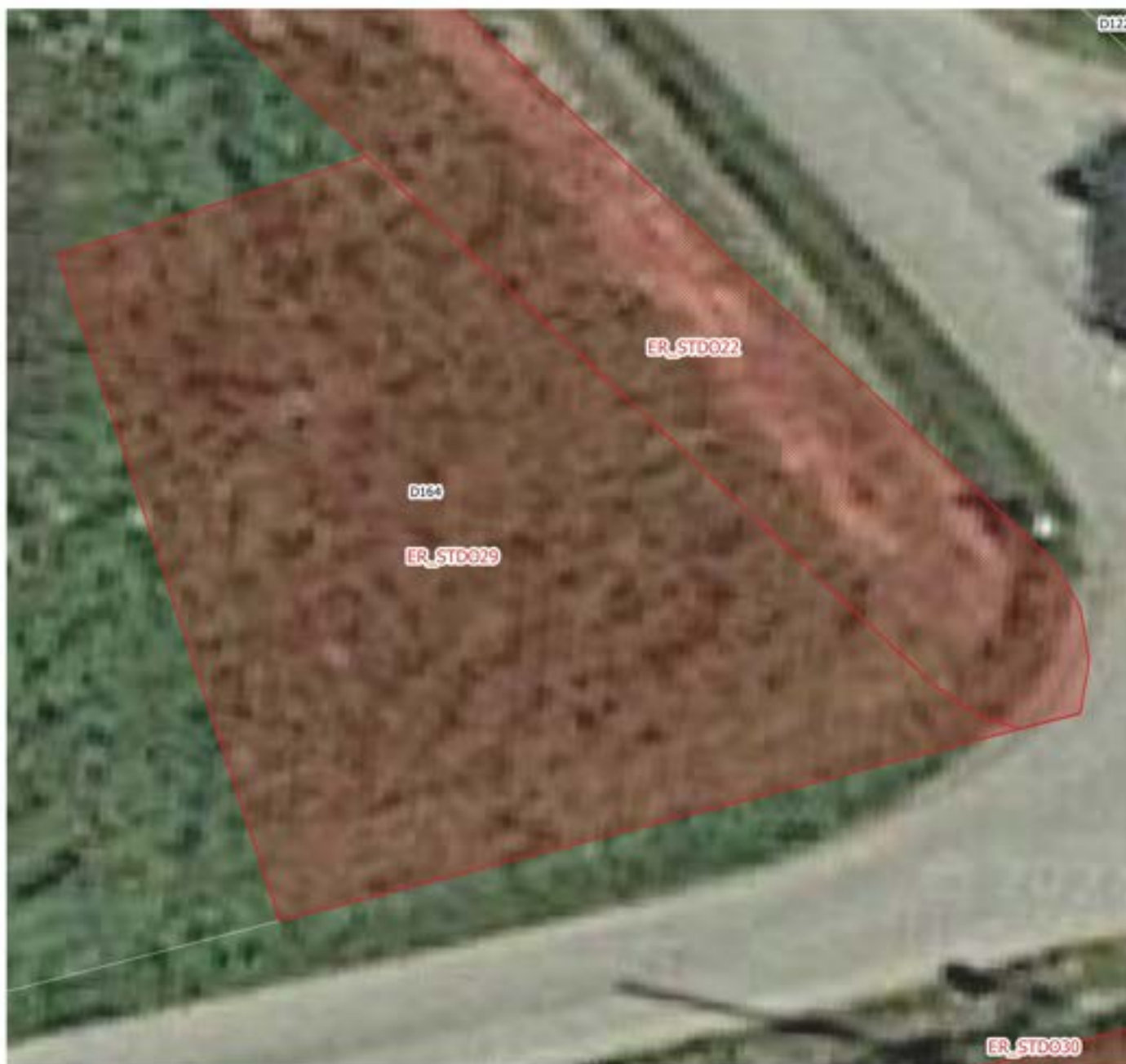
Objectif de l'emplacement réservé	Defense incendie
Dimensions de l'emplacement réservé	Voir le règlement graphique
Bénéficiaire	Commune de Saint-Domineuc
Superficie de l'emplacement réservé	490 m ²
Parcelle.s cadastrale.s impactée.s	ZB53



Objectif de l'emplacement réservé	Defense incendie
Dimensions de l'emplacement réservé	Voir le règlement graphique
Bénéficiaire	Commune de Saint-Domineuc
Superficie de l'emplacement réservé	205 m ²
Parcelle.s cadastrale.s impactée.s	D131



ER_STDO29
Defense incendie



Objectif de l'emplacement réservé	Defense incendie
Dimensions de l'emplacement réservé	Voir le règlement graphique
Bénéficiaire	Commune de Saint-Domineuc
Superficie de l'emplacement réservé	204 m ²
Parcelle.s cadastrale.s impactée.s	D164



Objectif de l'emplacement réservé	Defense incendie
Dimensions de l'emplacement réservé	Voir le règlement graphique
Bénéficiaire	Commune de Saint-Domineuc
Superficie de l'emplacement réservé	263 m ²
Parcelle.s cadastrale.s impactée.s	D165



ER_STDO31

Liaison piétonne



Objectif de l'emplacement réservé	Liaison piétonne
Dimensions de l'emplacement réservé	4m de large
Bénéficiaire	Commune de Saint-Domineuc
Superficie de l'emplacement réservé	2718 m ²
Parcelle.s cadastrale.s impactée.s	ZD61 - ZD63 - ZD62 - ZD1 - ZD2 - ZD3 - ZD5 - A452

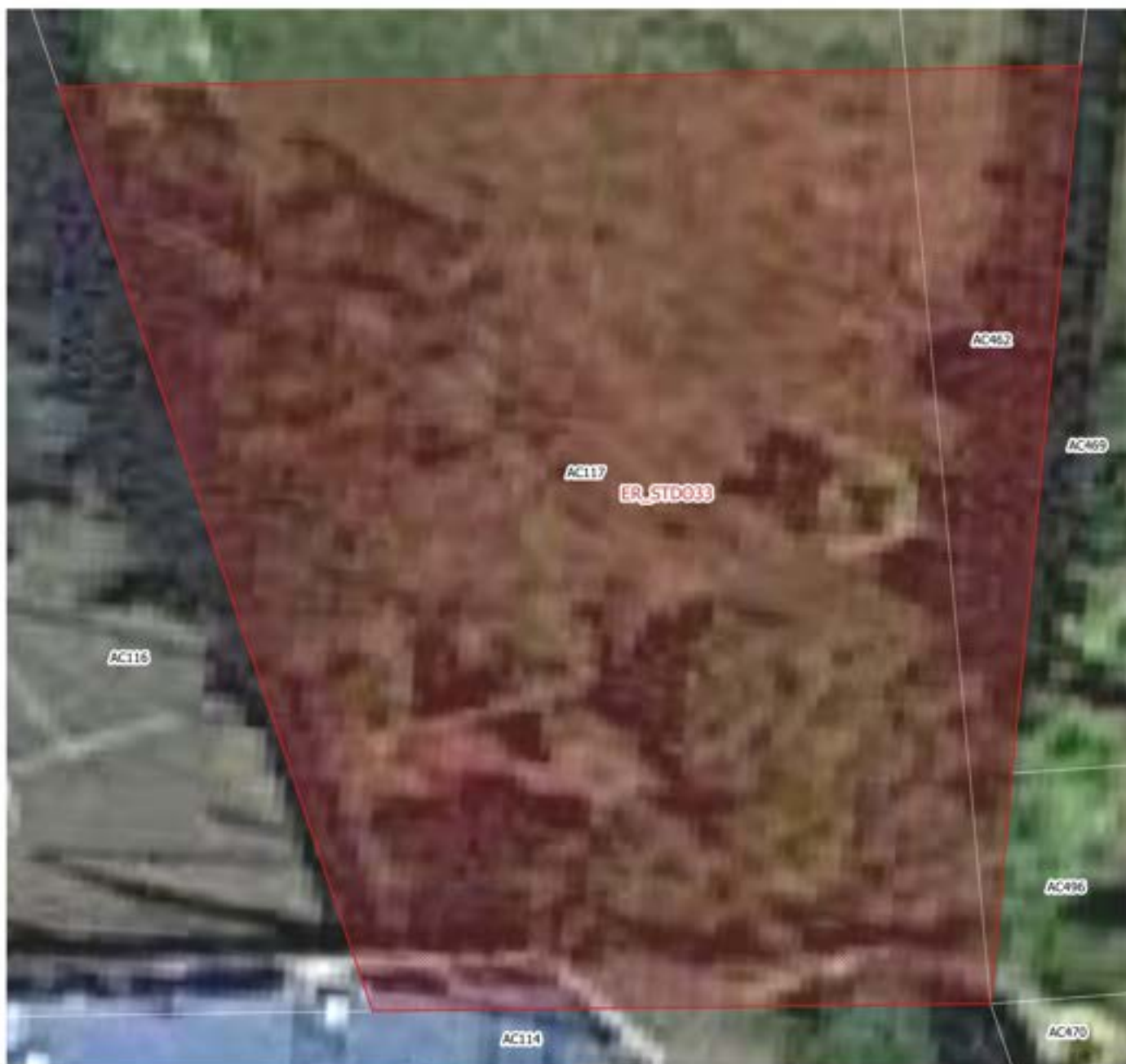


Objectif de l'emplacement réservé	Liaison piétonne
Dimensions de l'emplacement réservé	4m de large
Bénéficiaire	Commune de Saint-Domineuc
Superficie de l'emplacement réservé	983 m ²
Parcelle.s cadastrale.s impactée.s	B356 - B355



ER_STDO33

Extension de la cour de l'école et acces piéton



Objectif de l'emplacement réservé	Extension de la cour de l'école et acces piéton
Dimensions de l'emplacement réservé	Voir le règlement graphique
Bénéficiaire	Commune de Saint-Domineuc
Superficie de l'emplacement réservé	252 m ²
Parcelle.s cadastrale.s impactée.s	AC117 - AC462



Objectif de l'emplacement réservé	Defense incendie
Dimensions de l'emplacement réservé	Voir le règlement graphique
Bénéficiaire	Commune de Saint-Domineuc
Superficie de l'emplacement réservé	244 m ²
Parcelle.s cadastrale.s impactée.s	ZD66



ER_STDO35

Liaison pietonne

184



Objectif de l'emplacement réservé	Liaison pietonne
Dimensions de l'emplacement réservé	4m de large
Bénéficiaire	Commune de Saint-Domineuc
Superficie de l'emplacement réservé	4623 m ²
Parcelle.s cadastrale.s impactée.s	C324 - C319 - C322 - ZH19 - ZH91 - ZH22 - C285 - C286 - C287 - ZH3 ZH27 - ZH30



Objectif de l'emplacement réservé	Liaison piétonne
Dimensions de l'emplacement réservé	4m de large
Bénéficiaire	Commune de Saint-Domineuc
Superficie de l'emplacement réservé	1305 m ²
Parcelle.s cadastrale.s impactée.s	ZH48 - ZH49 - ZH92

ER_STDO38
Liaison piétonne



Objectif de l'emplacement réservé	Liaison piétonne
Dimensions de l'emplacement réservé	4m de large
Bénéficiaire	Commune de Saint-Domineuc
Superficie de l'emplacement réservé	1678 m ²
Parcelle.s cadastrale.s impactée.s	ZH89 - ZH65 - ZH62 - ZH81 - C81 - ZH80



ER_STDO39
Defense incendie



Objectif de l'emplacement réservé	Defense incendie
Dimensions de l'emplacement réservé	Voir le règlement graphique
Bénéficiaire	Commune de Saint-Domineuc
Superficie de l'emplacement réservé	395 m ²
Parcelle.s cadastrale.s impactée.s	C404



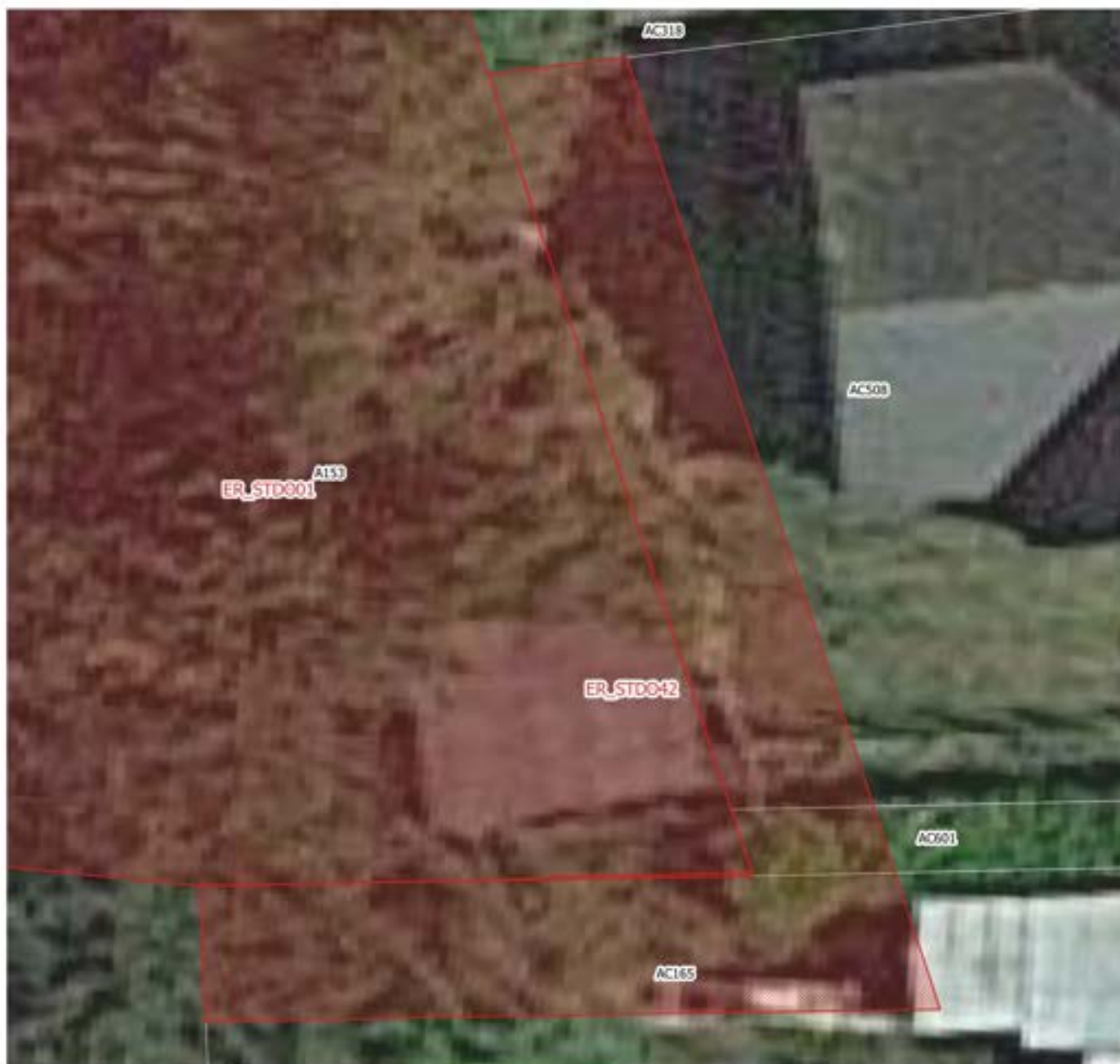
Objectif de l'emplacement réservé	Defense incendie
Dimensions de l'emplacement réservé	Voir le règlement graphique
Bénéficiaire	Commune de Saint-Domineuc
Superficie de l'emplacement réservé	295 m ²
Parcelle.s cadastrale.s impactée.s	ZH58



ER_STDO41
Defense incendie



Objectif de l'emplacement réservé	Defense incendie
Dimensions de l'emplacement réservé	Voir le règlement graphique
Bénéficiaire	Commune de Saint-Domineuc
Superficie de l'emplacement réservé	326 m ²
Parcelle.s cadastrale.s impactée.s	ZH58



Objectif de l'emplacement réservé	Creation liaison douce
Dimensions de l'emplacement réservé	3m de large
Bénéficiaire	Commune de Saint-Domineuc
Superficie de l'emplacement réservé	104 m ²
Parcelle.s cadastrale.s impactée.s	AC508 - AV601 - AC165




ER_STDO43
Defense incendie



Objectif de l'emplacement réservé	Defense incendie
Dimensions de l'emplacement réservé	Voir le règlement graphique
Bénéficiaire	Commune de Saint-Domineuc
Superficie de l'emplacement réservé	233 m ²
Parcelle.s cadastrale.s impactée.s	B1096





18. SAINT-LÉGER-DES- PRÉS



ER_SLDP01

Extension du cimetiere



196



Objectif de l'emplacement réservé	Extension du cimetiere
Dimensions de l'emplacement réservé	Voir le règlement graphique
Bénéficiaire	Commune de Saint-Leger-des-Pres
Superficie de l'emplacement réservé	954 m ²
Parcelle.s cadastrale.s impactée.s	A425





19. SAINT-THUAL



ER_ST01

Creation d'un chemin piéton




Objectif de l'emplacement réservé	Creation d'un chemin piéton
Dimensions de l'emplacement réservé	5m de large
Bénéficiaire	Commune de Saint-Thal
Superficie de l'emplacement réservé	1287 m ²
Parcelle.s cadastrale.s impactée.s	B905 - B906 - B244



200



Objectif de l'emplacement réservé	Creation d'un parking
Dimensions de l'emplacement réservé	Voir le règlement graphique
Bénéficiaire	Commune de Saint-Thual
Superficie de l'emplacement réservé	494 m ²
Parcelle.s cadastrale.s impactée.s	B1111 - B1112



20. TINTÉNIAC



ER_TIN01

Amenagement de carrefour



204



Objectif de l'emplacement réservé	Amenagement de carrefour
Dimensions de l'emplacement réservé	Voir le règlement graphique
Bénéficiaire	Commune de Tinteniac
Superficie de l'emplacement réservé	34 m ²
Parcelle.s cadastrale.s impactée.s	AD420



Objectif de l'emplacement réservé	Elargissement de voie
Dimensions de l'emplacement réservé	Voir le règlement graphique
Bénéficiaire	Commune de Tinteniac
Superficie de l'emplacement réservé	2 m ²
Parcelle.s cadastrale.s impactée.s	AC408



ER_TIN03 Elargissement de voie



Objectif de l'emplacement réservé	Elargissement de voie
Dimensions de l'emplacement réservé	Voir le règlement graphique
Bénéficiaire	Commune de Tinteniac
Superficie de l'emplacement réservé	347 m ²
Parcelle.s cadastrale.s impactée.s	AC128 - AC204



ER_TIN04
Elargissement de voie



Objectif de l'emplacement réservé	Elargissement de voie
Dimensions de l'emplacement réservé	Voir le règlement graphique
Bénéficiaire	Commune de Tinteniac
Superficie de l'emplacement réservé	17 m ²
Parcelle.s cadastrale.s impactée.s	AC408



ER_TIN05

Realisation d'une liaison douce



Objectif de l'emplacement réservé

Realisation d'une liaison douce

Dimensions de l'emplacement réservé

Voir le règlement graphique

Bénéficiaire

Commune de Tinteniac

Superficie de l'emplacement réservé

716 m²

Parcelle.s cadastrale.s impactée.s

B104 - B105 - B342 - B106



Objectif de l'emplacement réservé	Amenagement de carrefour
Dimensions de l'emplacement réservé	Voir le règlement graphique
Bénéficiaire	Commune de Tinteniac
Superficie de l'emplacement réservé	42 m ²
Parcelle.s cadastrale.s impactée.s	AB29



ER_TIN07

Realisation de stationnement



210



Objectif de l'emplacement réservé

Realisation de stationnement

Dimensions de l'emplacement réservé

Voir le règlement graphique

Bénéficiaire

Commune de Tinteniac

Superficie de l'emplacement réservé

706 m²

Parcelle.s cadastrale.s impactée.s

AB712 - AB100 - AB713 - AB98 - AB94 - AB95

ER_TIN08

Realisation d'une zone tampon boisée entre la zone 1AUa et la zone UE de la Besnelais



211



Objectif de l'emplacement réservé	Realisation d'une zone tampon boisée entre la zone 1AUa et la zone UE de la Besnelais
Dimensions de l'emplacement réservé	Voir le règlement graphique
Bénéficiaire	Commune de Tintenioc
Superficie de l'emplacement réservé	7121 m ²
Parcelle.s cadastrale.s impactée.s	Z073 - Z075




ER_TIN09

Amenagement public et liaisons



212



Objectif de l'emplacement réservé

Amenagement public et liaisons

Dimensions de l'emplacement réservé

Voir le règlement graphique

Bénéficiaire

Commune de Tinteniac

Superficie de l'emplacement réservé

3805 m²

Parcelle.s cadastrale.s impactée.s

B988 - B992 - B991



Objectif de l'emplacement réservé	Realisation d'une liaison douce
Dimensions de l'emplacement réservé	Voir le règlement graphique
Bénéficiaire	Commune de Tinteniac
Superficie de l'emplacement réservé	473 m ²
Parcelle.s cadastrale.s impactée.s	B421




ER_TIN11

Realisation de stationnement



214



Objectif de l'emplacement réservé	Realisation de stationnement
Dimensions de l'emplacement réservé	Voir le règlement graphique
Bénéficiaire	Commune de Tinteniac
Superficie de l'emplacement réservé	514 m ²
Parcelle.s cadastrale.s impactée.s	AB801 - AB802 - AB803



Objectif de l'emplacement réservé	Amenagement des abords du canal
Dimensions de l'emplacement réservé	Voir le règlement graphique
Bénéficiaire	Commune de Tinteniac
Superficie de l'emplacement réservé	1191 m ²
Parcelle.s cadastrale.s impactée.s	AB25 - AB478



ER_TIN13

Realisation d'equipements publics pour l'EHPAD et le quartier des Blancherais



Objectif de l'emplacement réservé

Realisation d'equipements publics pour l'EHPAD et le quartier des Blancherais

Dimensions de l'emplacement réservé

Voir le règlement graphique

Bénéficiaire

Commune de Tinteniac

Superficie de l'emplacement réservé

2429 m²

Parcelle.s cadastrale.s impactée.s

B406

ER_TIN14
Realisation d'un acces



Objectif de l'emplacement réservé	Realisation d'un acces
Dimensions de l'emplacement réservé	Voir le règlement graphique
Bénéficiaire	Commune de Tinteniac
Superficie de l'emplacement réservé	200 m ²
Parcelle.s cadastrale.s impactée.s	B535




ER_TIN15

Realisation d'une liaison douce




218



Objectif de l'emplacement réservé	Realisation d'une liaison douce
Dimensions de l'emplacement réservé	Voir le règlement graphique
Bénéficiaire	Commune de Tinteniac
Superficie de l'emplacement réservé	188 m ²
Parcelle.s cadastrale.s impactée.s	B140





21. TRÉMEHEUC



ER_TMC01

Realisation d'une nouvelle conduite d'assainissement




Objectif de l'emplacement réservé	Realisation d'une nouvelle conduite d'assainissement
Dimensions de l'emplacement réservé	2,5m de large
Bénéficiaire	Commune de Tremeheuc
Superficie de l'emplacement réservé	647 m ²
Parcelle.s cadastrale.s impactée.s	B696

ER_TMC02
Extension du cimetiere



Objectif de l'emplacement réservé	Extension du cimetiere
Dimensions de l'emplacement réservé	Voir le règlement graphique
Bénéficiaire	Commune de Tremehuc
Superficie de l'emplacement réservé	620 m ²
Parcelle.s cadastrale.s impactée.s	B696



22. TRÉVÉRIEN



ER_TRV01

Liaison douce vers l'école



226



Objectif de l'emplacement réservé	Liaison douce vers l'école
Dimensions de l'emplacement réservé	4m de large
Bénéficiaire	Commune de Treverien
Superficie de l'emplacement réservé	449 m ²
Parcelle.s cadastrale.s impactée.s	AB72



Objectif de l'emplacement réservé	Creation d'un chemin piéton pour rejoindre la zone AU
Dimensions de l'emplacement réservé	Voir le règlement graphique
Bénéficiaire	Commune de Treverien
Superficie de l'emplacement réservé	540 m ²
Parcelle.s cadastrale.s impactée.s	ZM9 - ZM10 - ZM104 - ZM205 - ZM201



ER_TRV03

Extension parking et acces aux commerces



Objectif de l'emplacement réservé	Extension parking et acces aux commerces
Dimensions de l'emplacement réservé	Voir le règlement graphique
Bénéficiaire	Commune de Treverien
Superficie de l'emplacement réservé	250 m ²
Parcelle.s cadastrale.s impactée.s	AB89







22, rue des Coteaux
35190 LA CHAPELLE-AUX-FILTZMÉENS

02 99 45 23 45

<https://bretagneromantique.fr/>

Cittànova

74 boulevard de la Prairie au Duc
44 200 NANTES

02.40.08.03.80

www.cittanova.fr